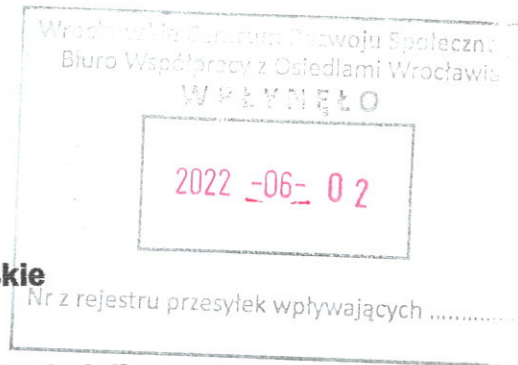


Samorządowa Jednostka Pomocnicza  
Gminy Wrocław  
RADA OSIEDLA  
PRZEDMIEŚCIE OŁAWSKIE  
ul. Kościuszki 184, 50-437 Wrocław

**Uchwała nr XI/71 /22**

**Rady Osiedla Przedmieście Oławskie  
z dnia 20 maja 2022 r.**

**w sprawie przyjęcia aktualizacji kosztów zadania dodatkowego  
„Mikołajki” w roku 2022**



Na podstawie § 14, ust. 2 pkt 2 Statutu Osiedla Przedmieście Oławskie przyjętego uchwałą nr XXXVIII/1006/21 Rady Miejskiej Wrocławia z dnia 20 maja 2021 r. w sprawie nadania statutu osiedla Przedmieście Oławskie, Rada Osiedla uchwała, co następuje:

§ 1

W związku z uzyskaniem dofinansowania, Rada Osiedla Przedmieście Oławskie postanawia przyjąć aktualizację kosztów na realizację zadania społecznego „Mikołajki” w roku 2022.


Aktualizacja kosztów realizacji tego zadania stanowi załącznik do niniejszej uchwały.

§ 2

Uchwała wchodzi w życie z dniem podjęcia.

§ 3

Wykonanie niniejszej uchwały powierza się Zarządowi Osiedla.

Przewodnicząca Rady  
Osiedla Przedmieście Oławskie  
  
Agnieszka Dubanowska

Uchwała została podjęta w głosowaniu jawnym.

Obecnych radnych:	13
Głosowało za:	12
Głosowało przeciw:	0
Wstrzymało się od głosu:	1

Nazwa Osiedla: Przedmieście Oławskie

Nazwa zadania: Mikołajki 2022

## KOSZTORYS

Lp.	Rodzaj kosztów (merytoryczne, administracyjne, z uwzględnieniem kosztów Brutto oraz składek ZUS i Funduszu Pracy)	Paragraf wg. klasyfikacji budżetowej	Środki własne	Środki pozyskane z innych źródeł	Wnioskowane dofinansowanie	Koszt całkowity
1	Warsztaty	4300/999	1 000,00 zł	0,00 zł	700,00 zł	1 700,00 zł
2	Materiały do Warsztatów	4210/999	1 000,00 zł	0,00 zł	0,00 zł	1 000,00 zł
3	Artykuły Spożywcze	4220/999	1 000,00 zł	0,00 zł	1 000,00 zł	2 000,00 zł
4						
5						
6						
7						
8						
9						
Razem			3000.00 zł	0,00 zł	1 700,00 zł	4 700,00 zł
CZĘŚĆ MERYTORYCZNA ZADANIA:						

Decyzja w sprawie wystąpienia o dodatkowe środki na realizację niniejszego zadania została podjęta

Uchwała Rady Osiedla nr XI/71/2022 z dnia: 20 maja 2022 r.

Przewodnicząca Rady  
Osiedla Przedmieście Oławskie

..... Agnieszka Dubaniowska .....

Pieczęć i podpis Przewodniczącego Rady Osiedla

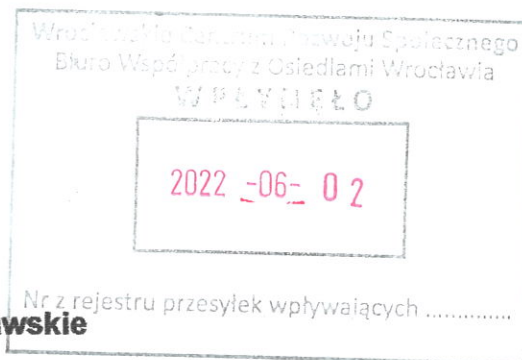
PRZEWODNICZĄCA ZARZĄDU  
Osiedla Przedmieście Oławskie.....  
Joanna Szumiata

Pieczęć i podpis Przewodniczącego Zarządu Osiedla

Adnotacje urzędowe:

--

Samorządowa Jednostka Pomocnicza  
Gminy Wrocław  
RADA OSIEDLA  
PRZEDMIEŚCIE OŁAWSKIE  
ul. Kościuszki 184, 50-437 Wrocław



**Uchwała nr XII/ 72 /22  
Rady Osiedla Przedmieście Oławskie  
z dnia 20 maja 2022 r.**

**w sprawie przyjęcia aktualizacji kosztów zadania dodatkowego  
„Wigilia” w roku 2022**

Na podstawie § 14, ust. 2 pkt 2 Statutu Osiedla Przedmieście Oławskie przyjętego uchwałą nr XXXVIII/1006/21 Rady Miejskiej Wrocławia z dnia 20 maja 2021 r. w sprawie nadania statutu osiedla Przedmieście Oławskie, Rada Osiedla uchwała, co następuje:

**§ 1**

W związku z uzyskaniem dofinansowania, Rada Osiedla Przedmieście Oławskie postanawia przyjąć aktualizację kosztów na realizację zadania społecznego „Wigilia” w roku 2022.

Aktualizacja kosztów realizacji tego zadania stanowi załącznik do niniejszej uchwały.

**§ 2**

Uchwała wchodzi w życie z dniem podjęcia.

**§ 3**

Wykonanie niniejszej uchwały powierza się Zarządowi Osiedla.

Przewodnicząca Rady Osiedla

  
Agnieszka Dubaniowska

Uchwała została podjęta w głosowaniu jawnym.

Obecnych radnych:	13
Głosowało za:	13
Głosowało przeciw:	0
Wstrzymało się od głosu:	0

AKTUALIZACJA REALIZACJI ZADANIA SPOŁECZNEGO W ROKU BUDŻETOWYM 2022

Nazwa Osiedla: Przedmieście Oławskie

Nazwa zadania: Wigilia 2022

KOSZTORYS

Lp.	Rodzaj kosztów (merytoryczne, administracyjne, z uwzględnieniem kosztów Brutto oraz składek ZUS i Funduszu Pracy)	Paragraf wg. klasyfikacji budżetowej	Środki własne	Środki pozyskane z innych źródeł	Wnioskowane dofinansowanie	Koszt całkowity
1	Catering	4300/999	2 000,00 zł	0,00 zł	1 800,00 zł	3 800,00 zł
2	Artykuły Spożywcze	4220/999	1 800,00 zł	0,00 zł	0,00 zł	1 800,00 zł
3	Upominki do paczek	4210/999	200,00 zł	0,00 zł	0,00 zł	200,00 zł
4						
5						
6						
7						
8						
9						
Razem			4 000,00 zł	0,00 zł	1 800,00 zł	5 800,00 zł
CZĘŚĆ MERYTORYCZNA ZADANIA:						

Decyzja w sprawie wystąpienia o dodatkowe środki na realizację niniejszego zadania została podjęta

Uchwała Rady Osiedla nr XI/72/22  
Przewodnicząca Rady  
Osiedla Przedmieście Oławskie

z dnia: 20 maja 2022

PRZEWODNICZĄCA ZARZĄDU  
Osiedla Przedmieście Oławskie

*Joanna Szumiela*  
Joanna Szumiela

.....*Agnieszka Dubaniowska*.....  
Pieczęć i podpis Przewodniczącej Rady Osiedla

.....  
Pieczęć i podpis Przewodniczącego Zarządu Osiedla

Adnotacje urzędowe:

--

Samorządowa Jednostka Pomocnicza  
Gminy Wrocław  
RADA OSIEDLA  
PRZEDMIEŚCIE OŁAWSKIE  
ul. Kościuszki 184, 50-437 Wrocław

**Uchwała nr XI/74/22**  
**Rady Osiedla Przedmieście Oławskie**

**z dnia 20 maja 2022 r.**

**w sprawie wniosku do Wydziału Inżynierii Miejskiej o wyznaczenie płatnych miejsc parkingowych w obrębie pl. Wróblewskiego**

Wrocławskie Centrum Rozwoju Społecznego  
Biuro Współpracy z Osiedłami Wrocławia  
WPŁYNEŁO  
2022 -06- 02  
Nr z rejestru przesyłek wpływających .....

Na podstawie § 11 Załącznika do Uchwały Nr XXXVIII/1006/21 Rady Miejskiej Wrocławia z dnia 20 maja 2021 r. w sprawie nadania statutu Osiedla Przedmieście Oławskie (DZ. URZ. WOJ. 2021.2816) Rada Osiedla Przedmieście Oławskie uchwala, co następuje:

§ 1

1. Rada Osiedla Przedmieście Oławskie wnioskuje do Wydziału Inżynierii Miejskiej o wyznaczenie płatnych miejsc parkingowych w obrębie pl. Wróblewskiego w miejscach zaznaczonych na mapce poglądowej, która stanowi załącznik do niniejszej uchwały oraz o zabezpieczanie ciągów pieszych i rowerowych przed nieprawidłowym parkowaniem poprzez zaprojektowanie słupków w miejscach wskazanych na mapce.
2. Rada Osiedla Przedmieście Oławskie wnioskuje do Wydziału Inżynierii Miejskiej o wyznaczenie przejść dla pieszych w ciągu Drogi Dla Rowerów na wysokości Szkoły Podstawowej nr 85 i przy inwestycji City 2.

§ 2

Wykonanie niniejszej uchwały powierza się Zarządowi Osiedla.

§ 3

Uchwała wchodzi w życie z dniem podjęcia.

**UZASADNIENIE**

Plac Wróblewskiego znajduje się w obrębie Strefy Płatnego Parkowania w podstrefie VI. Obecnie parkowanie odbywa się tam w sposób przypadkowy i chaotyczny, często z naruszeniem przepisów o ruchu drogowym. Uważamy, że to miejsce wymaga uporządkowania.

Uchwała została podjęta w głosowaniu jawnym.

Obecnych radnych: 14

Głosowało za: 13

Głosowało przeciw: 0

Wstrzymało się od głosu: 1



**Uchwała nr XI/75/22**  
**Rady Osiedla Przedmieście Oławskie**  
**z dnia 20 maja 2022 r.**

**w sprawie wniosku do Zarządu Dróg i Utrzymania Miasta o zabezpieczenie  
Wybrzeża Słowackiego oraz ulicy Mazowieckiej przed nielegalnym parkowaniem** wpływających .....

2022 .06. 02

Na podstawie § 11 Załącznika do Uchwały Nr XXXVIII/1006/21 Rady Miejskiej Wrocławia z dnia 20 maja 2021 r. w sprawie nadania statutu Osiedla Przedmieście Oławskie (Dz. Urz. Woj. 2021.2816) Rada Osiedla Przedmieście Oławskie uchwala, co następuje:

§ 1

1. Rada Osiedla Przedmieście Oławskie wnioskuje do Zarządu Dróg i Utrzymania Miasta o zabezpieczenie fragmentu wybrzeża Słowackiego oraz ulicy Mazowieckiej przed nielegalnym parkowaniem w miejscach wskazanych na mapce poglądowej, która stanowi załącznik do niniejszej uchwały.
2. Rada Osiedla Przedmieście Oławskie wnioskuje do Zarządu Dróg i Utrzymania Miasta o zabezpieczenie fragmentu chodnika przy wybrzeżu Słowackiego na wysokości Odra Centrum przed pojazdami parkującymi poza miejscami wyznaczonymi w SPP na chodniku.
3. Rada Osiedla Przedmieście Oławskie wnioskuje do Zarządu Dróg i Utrzymania Miasta o odbudowę chodnika od nr 1 do 15 przy ul. Mazowieckiej.
4. Rada Osiedla Przedmieście Oławskie wnioskuje do Zarządu Dróg i Utrzymania Miasta o odnowienie oznakowania poziomego przy ulicach Mazowieckiej oraz Wybrzeże Słowackiego.

§ 2

Wykonanie niniejszej uchwały powierza się Zarządowi Osiedla.

§ 3

Uchwała wchodzi w życie z dniem podjęcia.


**UZASADNIENIE**

Zabezpieczenie fragmentów ulic wskazanych przez Radę Osiedla powinno zapobiec parkowaniu w miejscach do tego nie wyznaczonych, tj. na zieleńcach i chodnikach, aby unikać opłat za parkowanie.

Chodnik przy ul. Mazowieckiej jest w bardzo złym stanie technicznym i stwarza zagrożenie dla użytkowników.

Uchwała została podjęta w głosowaniu jawnym.

Obecnych radnych: 14  
Głosowało za: 14  
Głosowało przeciw: 0  
Wstrzymało się od głosu: 0

Przewodnicząca Rady  
Osiedla Przedmieście Oławskie  
  
Agnieszka Dubaniowska





**Uchwała nr XI/76/22**  
**Rady Osiedla Przedmieście Oławskie**  
**z dnia 20 maja 2022 r.**

2022 -06- 02

**w sprawie wniosku do Wydziału Inżynierii Miejskiej o przeniesienie kontrapasu rowerowego na ul. Komuny Paryskiej na odcinku od ulicy Dąbrowskiego do ul. Pułaskiego.**

Na podstawie § 11 Załącznika do Uchwały Nr XXXVIII/1006/21 Rady Miejskiej Wrocławia z dnia 20 maja 2021 r. w sprawie nadania statutu Osiedla Przedmieście Oławskie (DZ. URZ. WOJ. 2021.2816) Rada Osiedla Przedmieście Oławskie uchwała, co następuje:

**§ 1**

Rada Osiedla Przedmieście Oławskie wnioskuje do Wydziału Inżynierii Miejskiej o przeniesienie kontrapasu rowerowego do skraju jedni po stronie numerów nieparzystych, oddzielenie go parkującymi samochodami od ruchu samochodowego oraz wylanie asfaltem dla poprawy komfortu i bezpieczeństwa.

**§ 2**

Wykonanie niniejszej uchwały powierza się Zarządowi Osiedla.

**§ 3**

Uchwała wchodzi w życie z dniem podjęcia.

**UZASADNIENIE**

Przeniesienie kontrapasu rowerowego do skraju jezdni poprawi znacząco bezpieczeństwo niechronionych uczestników ruchu (nie tylko rowerzystów) oraz zwęzi optycznie szerokość jezdni, co przełoży się na mniejsze prędkości, jakimi poruszają się kierowcy. Obecnie szerokość jezdni łącznie z kontrapasem wynosi 5,5 m co zachęca kierowców do przekraczania dopuszczalnej prędkości na odcinku, na którym jest strefa tempo 30 km/h i znajduje się Szkoła Podstawowa Nr 2, Środowiskowy Dom Samopomocy dla Osób Niepełnosprawnych Intelktualnie oraz hostel, w którym zajmują się wycieczki szkolne. Uważamy, że optymalna szerokość jezdni powinna wynosić 3,2 m, a szerokość kontrapasu przynajmniej 2 m.

Rada Osiedla stoi na stanowisku, że drogi dla rowerów w granicy osiedla powinny być atrakcyjne, bezpieczne, wygodne, dostępne dla każdego oraz spójne. Obecne usytuowanie kontrapasu nie spełnia żadnego z powyższych kryteriów, co ma bardzo duże znaczenie w kontekście Planu Działań Rowerowych do 2030 roku opracowanego przez BZM.

Taki jak wnioskowany przebieg kontrapasu funkcjonuje na odcinku ul. Komuny Paryskiej od Podwała do Dąbrowskiego i jest zdecydowanie bardziej komfortowy w użytkowaniu.

Uchwała została podjęta w głosowaniu jawnym.

Obecnych radnych:	14
Głosowało za:	14
Głosowało przeciw:	0
Wstrzymało się od głosu:	0

Przewodnicząca Rady  
Osiedla Przedmieście Oławskie

*Agnieszka Dubaniowska*

**Uchwała nr XI/77/22  
Rady Osiedla Przedmieście Oławskie  
z dnia 20 kwietnia 2022 r.**

**o wydłużeniu czasu nadawania światła zielonego dla pieszych  
na pl. Wróblewskiego**

Wrocławskie Centrum Rozwoju Społecznego  
Biuro Współpracy z Osiedłami Wrocławia

W P Ł Y N Ę Ł O

2022 -06- 02

Nr z rejestru przesyłek wpływających .....

Na podstawie § 11 Załącznika do Uchwały Nr XXXVIII/1006/21 Rady Miejskiej Wrocławia z dnia 20 maja 2021 r. w sprawie nadania statutu Osiedla Przedmieście Oławskie (DZ. URZ. WOJ. 2021.2816) Rada Osiedla Przedmieście Oławskie uchwala, co następuje:

**§ 1**

Rada Osiedla Przedmieście Oławskie wnioskuje do Wydziału Inżynierii Miejskiej o wydłużenie nadawania światła zielonego dla pieszych na przejściu przez przedłużenie ulicy Pułaskiego (po północnej stronie pl. Wróblewskiego).

Czas nadawania światła zielonego dla pieszych na przejściu z wysepki tramwajowej na północną stronę pl. Wróblewskiego oraz na sąsiadującym przejściu, tym samym chodnikiem, przez przedłużenie ulicy Pułaskiego nie są zsynchronizowane. Obecnie, aby przejść przez tę ulicę trzeba czekać na światłach ponad minutę.


Zsynchronizowanie czasu nadawania światła zielonego na obu sąsiadujących przejściach dla pieszych wpłynie pozytywnie na płynność ruchu pieszego oraz zmniejszy liczbę wtargnięć na jezdnię zniecierpliwionych osób, czekających na czerwonym świetle.

**§ 2**

Wykonanie niniejszej uchwały powierza się Zarządowi Osiedla.

**§ 3**

Uchwała wchodzi w życie z dniem podjęcia.

Przewodnicząca Rady  
Osiedla Przedmieście Oławskie  
  
Agnieszka Dubaniowska

Uchwała została podjęta w głosowaniu jawnym.

Obecnych radnych: 14

Głosowało za: 14

Głosowało przeciw: 0

Wstrzymało się od głosu: 0

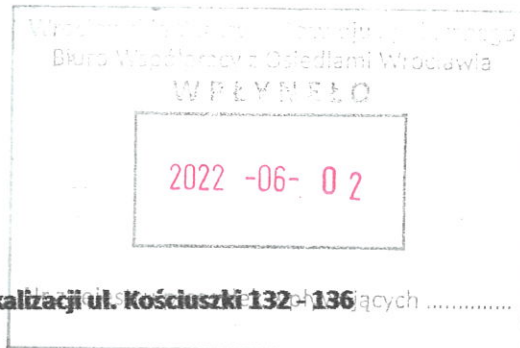
Samorządowa Jednostka Pomocnicza  
Gminy Wrocław  
RADA OSIEDLA  
PRZEDMIEŚCIE OŁAWSKIE  
ul. Kościuszki 184, 50-437 Wrocław

**Uchwała nr XI/78/22**

**Rady Osiedla Przedmieście Oławskie**

**z dnia 20 maja 2022 r.**

**w sprawie poparcia wniosku mieszkańców dotyczącego trafostacji w lokalizacji ul. Kościuszki 132-136**



Na podstawie § 14 ust. 2 pkt 4 Załącznika do Uchwały Nr XXXVIII/1006/21 Rady Miejskiej Wrocławia z dnia 20 maja 2021 r. zmieniającej uchwałę nr XIII/424/03 Rady Miejskiej Wrocławia w sprawie nadania statutu Osiedla Przedmieście Oławskie (DZ. URZ. WOJ. 2021.2816) Rada Osiedla Przedmieście Oławskie uchwala, co następuje:

§ 1


1. Rada Osiedla Przedmieście Oławskie wyraża poparcie wnioskowi mieszkańców ul. Kościuszki 132-136 W sprawie wyrażenia sprzeciwu co do podpięcia do trafostacji obsługującej ich mieszkania dodatkowego, nowo wybudowanego kompleksu mieszkalnego „Nowa Papiernia”.
2. Trafostacja już obecnie nie spełnia wymagań środowiskowych co do emisji fal elektromagnetycznych, które mogą mieć negatywny wpływ na zdrowie i życie osób na nie narażonych, podpięcie nowej inwestycji wymagać będzie zwiększenia mocy trafostacji, a co za tym idzie zwiększenia emisji szkodliwych fal.

§ 2

Wykonanie niniejszej uchwały powierza się Zarządowi Osiedla.

§ 3

Uchwała wchodzi w życie z dniem podjęcia.

Przewodnicząca Rady  
Osiedla Przedmieście Oławskie  
  
Agnieszka Dubańkowska

Uchwała została podjęta w głosowaniu jawnym.

Obecnych radnych:

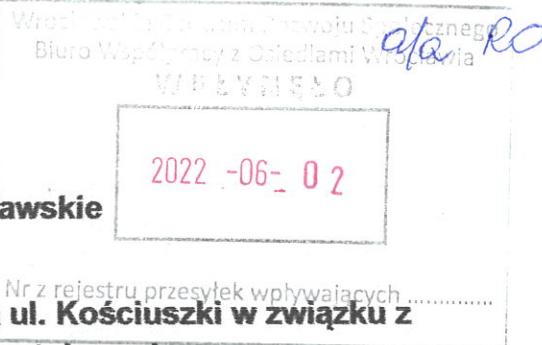
Głosowało za:

Głosowało przeciw:

Wstrzymało się od głosu:

**Uchwała nr XI/79/22**

**Rady Osiedla Przedmieście Oławskie  
z dnia 20 maja 2022 r.**



**w sprawie zmiany organizacji ruchu drogowego na ul. Kościuszki w związku z  
wprowadzeniem płatnych miejsc postojowych**

Na podstawie § 11 Statutu Osiedla Przedmieście Oławskie, przyjętego uchwałą nr XXXVII/1006/21 Rady Miejskiej Wrocławia z dnia 20 maja 2021 r. w sprawie nadania statutu osiedla Przedmieście Oławskie, Rada Osiedla uchwała, co następuje:

**§1**

Rada Osiedla Przedmieście Oławskie wnioskuje o zmiany w załączonym projekcie organizacji ruchu drogowego na ul. Kościuszki na odcinku od ul. Zgodnej do ul. Pułaskiego.

1. Wyznaczenie dróg dla rowerów na chodniku, ewentualnie ciągów pieszo – rowerowych, po obu stronach drogi na całej długości projektowanej.
2. Likwidację wszystkich słupków U-5a, poza przejściami dla pieszych na całej długości ulicy.
3. Zastąpienie zlikwidowanych słupków U-5a gazonami.
4. Zabezpieczenie chodnika przy Nowej Manufakturze (na wysokości nr 122 – 126) poprzez montaż słupków z gałką city.
5. Zamiana projektowanych wysp nakładanych i azyli na betonowe bądź z bruku, lub inne dostosowane do charakteru okolicznej zabudowy.
6. Zmiana malowania powierzchni wyłączonych z ruchu przy wjazdach do bram tak, by zwiększyć powierzchnię przeznaczoną na parkowanie. Zwężenie wjazdów. Likwidacja słupków i wysp przy wjazdach do bram.
7. Wyniesienie bądź wyasfaltowanie przejść dla pieszych by zapobiec wycieraniu się oznakowania.
8. Wyznaczenie nowego przejścia dla pieszych u zbiegu ulic Kościuszki i Zgodnej po stronie wschodniej na wysokości numeru Kościuszki 163.
9. Wyznaczenie kilku (np. 5-6) miejsc dla dostaw, wyłączonych z parkowania indywidualnego w godzinach 8-18 od poniedziałku do piątku; standardowo płatnych w ramach Strefy Płatnego Parkowania.
10. Likwidacja powierzchni wyłączonej z ruchu na wysokości numerów 161-163 i zorganizowanie tam miejsc postojowych.
11. Zastosowanie minimalizmu konstrukcyjnego, nieprzesłaniającego zabytkowej zabudowy ulicy.

**§2**

Wszelkie zmiany na ul. Kościuszki podlegają konsultacji z Miejskim Konserwatorem Zabytków.

**§3**

Wykonanie niniejszej uchwały powierza się Zarządowi Osiedla.

**§4**

Uchwała wchodzi w życie z dniem podjęcia.

## UZASADNIENIE

Ulica Kościuszki to główna i reprezentacyjna ulica osiedla Przedmieście Oławskie, znajdująca się w strefie ochrony konserwatorskiej. Plastikowe, jaskrawe elementy, takie jak żółte słupki czy czerwone wyspy, w żadnej mierze nie komponują się z zabytkową zabudową tej ulicy oraz stoją w sprzeczności z procesem rewitalizacji, jakim podlega obszar zdegradowany, uchwalony przez Radę Miejską na tym terenie. W związku z tym powinny one zostać zastąpione, gdzie to możliwe, gazonami (nie z plastiku, w stonowanej kolorystyce), słupkami z gałką city lub typu staromiejskiego oraz wyspami np. z kostki brukowej lub betonu.

Jednocześnie gęsta zabudowa oraz znaczna liczba ludności, przy ograniczonych wymiarach ulic, wymaga maksymalnego i optymalnego wykorzystania dostępnej przestrzeni ulicznej.

W związku z tym postulowana jest minimalizacja obszarów wyłączonych na rzecz przestrzeni funkcjonalnej, zwłaszcza na szerokości ulicy. Dotyczy to w szczególności obszarów zakresowań bez dodatkowych funkcji, które z łatwością mogą posłużyć do poszerzenia lub utworzenia drogi dla rowerów albo ciągu pieszo – rowerowego lub przynajmniej usytuowania elementów dekoracyjnych, takich jak gazony. Dodatkowo akcenty zieleni pomogłyby zredukować jej deficyty na ul. Kościuszki, co byłoby zbieżne z polityką klimatyczną Urzędu Miasta, a przy tym pełniłyby one funkcję estetyczną. Podobnie bardzo szerokie osłupkowanie bram wjazdowych nie jest konieczne ze względów funkcjonalnych, zaś wydatnie zmniejszy liczbę miejsc postojowych na tej dużej, handlowej ulicy.

Ponadto, z powodu obecności licznych punktów handlowych, gastronomicznych oraz usługowych, w tym kurierskich, przy jednoczesnym zwężeniu ulicy do dwóch pasów (po jednym w każdym z kierunków ruchu) oraz stałego wysokiego natężenia ruchu kołowego, wnioskujemy o wyznaczenie kilku miejsc dla dostaw (tzw. kopert), wyłączonych z parkowania w godz. 8-18. Ma to na celu zapobieżenie blokowania ulicy przez dostawców oraz spowodowanym tym narastaniem korków.

Bezpieczeństwo przejść dla pieszych wymaga ich dobrej widoczności, co uzyskane może zostać poprzez zastosowane elementy odblaskowe, a także poprzez wyasfaltowanie bądź wyniesienie przejść. Zapobiegnie to szybkiemu ścieraniu się pasów dla pieszych na bruku oraz pozwoli na redukcję prędkości samochodów. Ze względów funkcjonalnych postulowane jest wyznaczenie nowego przejścia dla pieszych na skrzyżowaniu z ul. Zgodną po stronie wschodniej.

Zalecana jest oszczędność konstrukcyjna, pozwalająca na spełnienie założonych funkcji przy minimalnie zastosowanych rozwiązaniach (np. redukcja słupków i obszarów wyłączeń), co zarówno ułatwia montaż, eksploatację czy konserwację elementów ORD, jak również nie przysłania walorów kulturowych, historycznych i estetycznych Przedmieścia Oławskiego.

Uchwała została podjęta w głosowaniu jawnym.

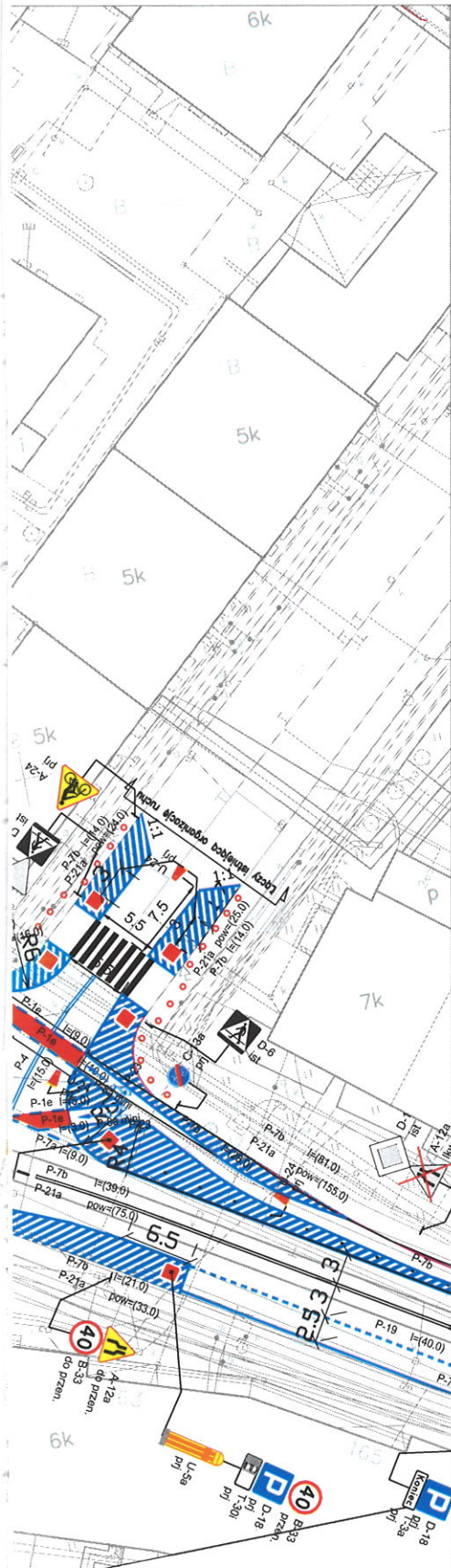
Obecnych radnych	14
Głosowało za:	14
Głosowało przeciw:	0
Wstrzymało się od głosu:	0

Przewodnicząca Rady  
Osiedla Przedmieście Oławskie  
[Redacted]  
Agnieszka Dubańska















Załączniki:

Załącznik 1. Projekt organizacji ruchu drogowego na ul. Kościuszki w związku z wprowadzeniem płatnych miejsc postojowych.

Przewodnicząca Rady  
Osiedla Przedmieście Oławskie  
Agnieszka Dubaniowska



### Legenda

-  A-7 ist znaki pionowe istniejące
-  A-7 pri znaki projektowane
-  A-7 do przen. znaki do przeniesienia
-  A-7 przen. znaki przeniesione
-  A-7 likw znaki do likwidacji
-  A-7 zasl znaki do zasłonięcia
-  oznakowanie poziome istniejące
-  oznakowanie poziome projektowane
-  słupki istniejące
-  słupki projektowane
-  istniejące stojaki rowerowe
-  wyspy nakładane istniejące
-  wyspy nakładane projektowane 1x1m
-  wyspy nakładane projektowane 1.5x1.5m

Investor	 Zarząd Dróg i Utrzymania Miasta we Wrocławiu 53-633 Wrocław, ul. Długa 49				
Jednostka projektowa	<b>MPROJEKT</b> Maciej Pisarek 55-095 Łozina, ul. Miłicka 11a, tel. 603-75-85-65, 609-83-10-33, e-mail: projektord@gmail.com NIP 896-131-51-40				
Branża	Zespół projektowy	Nr uprawnień	Specjalność	Podpis	
Projektant	dr inż. Maria Malczak-Pisarek	81/705/12	drogowa		
Sprawozdający					
Nazwa zadania	PROJEKT ORGANIZACJI RUCHU DOTYCZĄCY WYZNACZENIA PŁATNYCH MIEJSC POSTOJOWYCH W OBRĘBIE UL. KOŚCIUSZKI WE WROCŁAWIU				
Nazwa rysunku	DOCELOWA ORGANIZACJA RUCHU				
Skala	Data	Nr umowy	Branża	Stadium	Nr rys./Arkuszy
1:500	10.2021	TXU/EIR/202/2021	DROGI	PW	1

